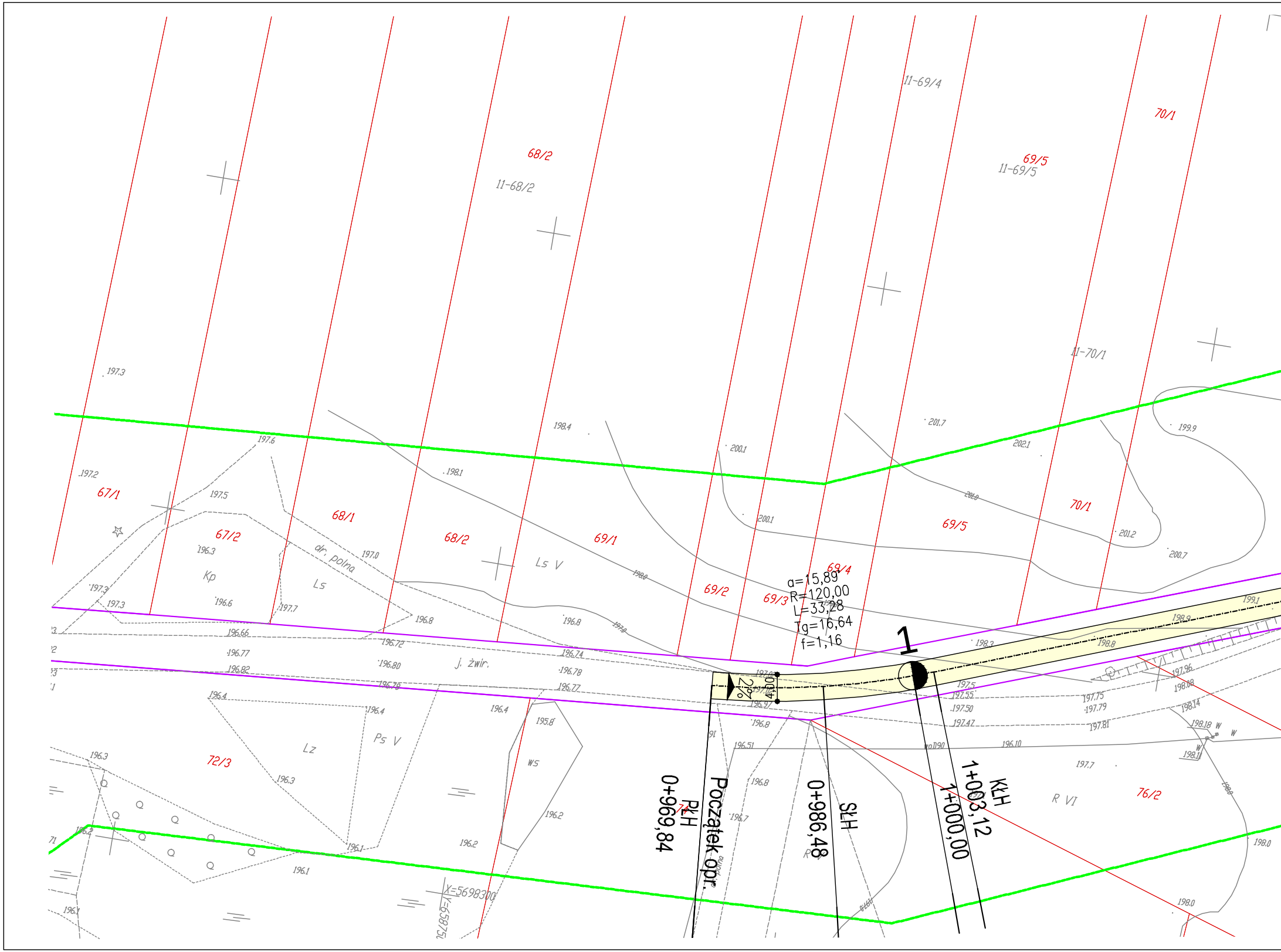
11-69/4
70/1
68/2
11-68/2
69/5
11-69/5
11-70/1
67/1
67/2
68/1
68/2
69/1
69/2
69/3
69/4
69/5
70/1
72/3
76/2
Kp
Ls
Ls V
Lz
Ps V
Ws
R VI
dr. polna
j. żwir.
α=15,89
R=120,00
L=33,28
Tg=16,64
f=1,16
1
4,00
2%
PKH
0+969,84
Początek opr.
0+986,48
SŁH
KŁH
1+003,12
1+000,00
X=5698300
Y=658750

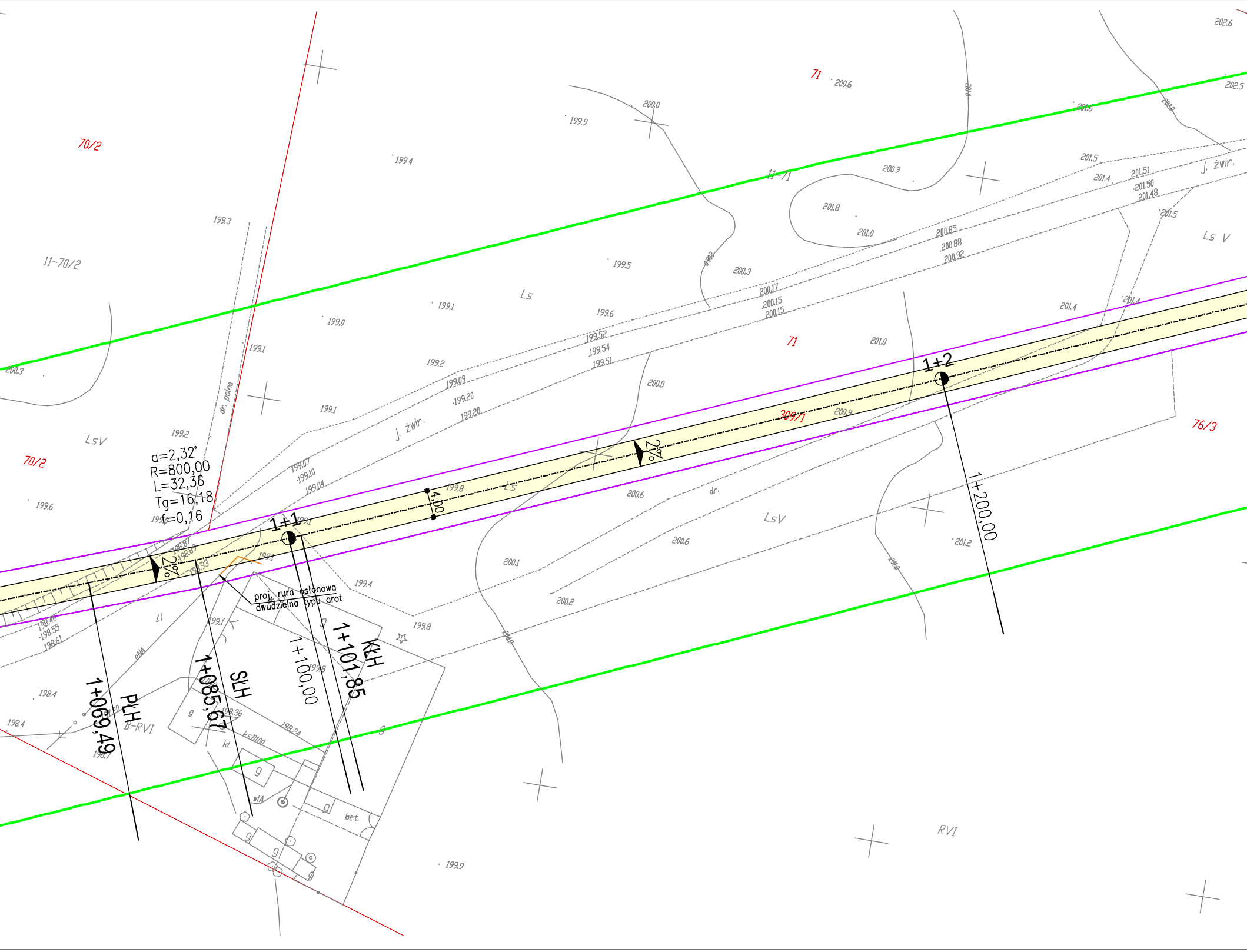

a=2,32°
R=800,00
L=32,36
Tg=16,18
f=0,16
1+1
1+2
2%
2%
4,00
1+069,49
PŁH
1+085,67
SŁH
1+100,00
1+101,85
KŁH
1+200,00
proj. rura osłonowa
dwudzielna typu arot
70/2
70/2
11-70/2
71
71
11-71
309/1
76/3
LsV
LsV
Ls
Ls
Ls V
Ll
B-RVI
RVI
dr. polna
j. żwir.
j. żwir.
dr.
eNA
ksD100
bet.
199.4
199.3
199.9
200.0
200.6
199.5
199.1
199.0
199.2
199.6
200.3
200.9
201.8
201.0
201.5
201.4
201.51
201.50
201.48
202.6
202.5
200.85
200.88
200.92
200.17
200.15
199.52
199.54
199.51
199.09
199.20
199.07
199.10
199.04
198.87
198.89
198.93
198.46
198.55
198.61
198.4
198.36
198.24
199.8
200.1
200.2
201.2

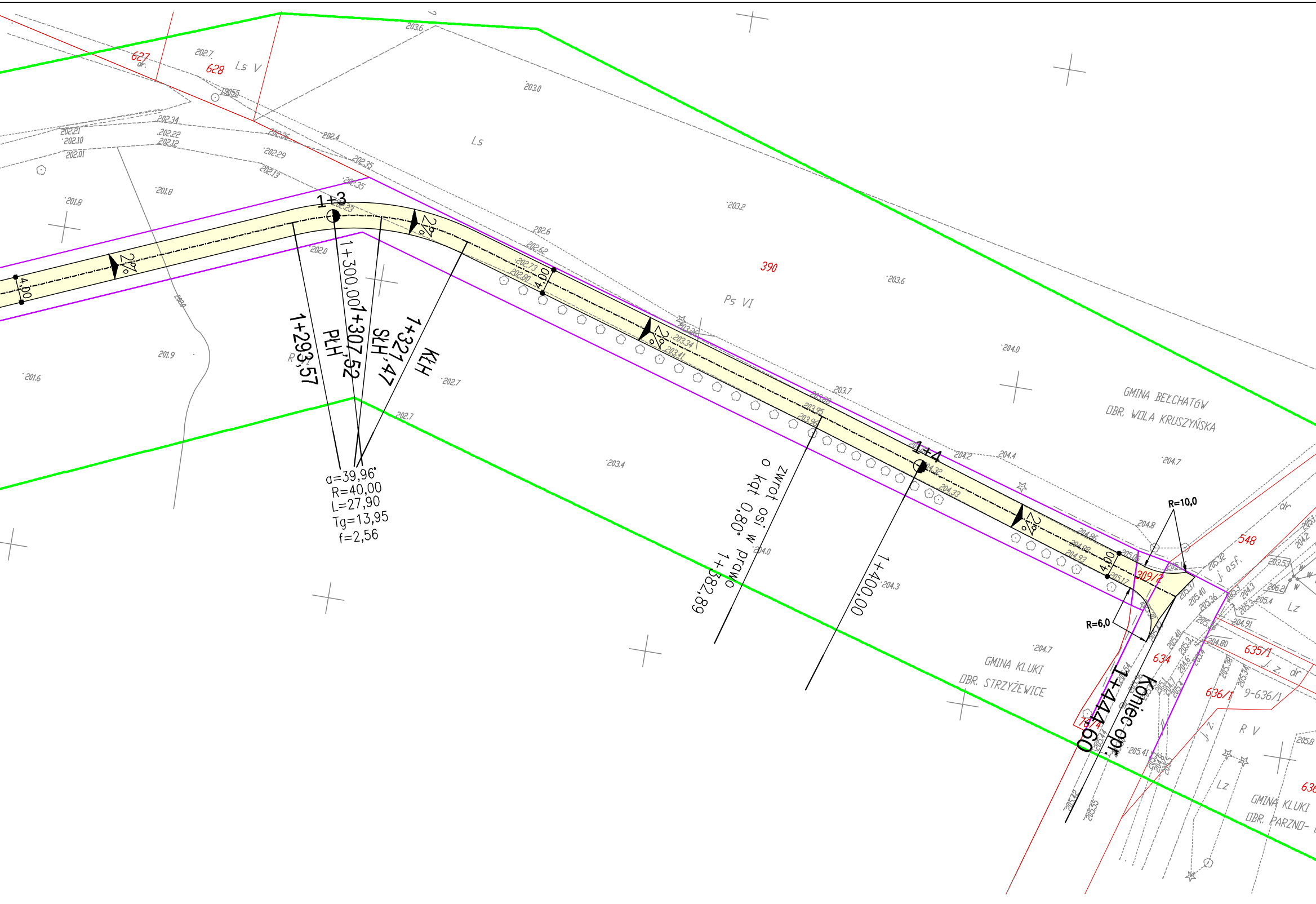
1+3
1+4
1+293,57
PłH
1+300,00
1+307,52
SłH
1+321,47
KłH
α=39,96°
R=40,00
L=27,90
Tg=13,95
f=2,56
zwrot osi w prawo o kąt 0,80°
1+382,89
1+400,00
Koniec opr.
1+444,60
R=10,0
R=6,0
4,00
2%
390
627
628
548
634
309/2
635/1
636/1
9-636/1
Ls V
Ls
Ps VI
R V
Lz
j. asf.
j. z.
dr.
GMINA BEŁCHATÓW
OBR. WOLA KRUSZYŃSKA
GMINA KLUKI
OBR. STRZYŻEWICE
GMINA KLUKI
OBR. PARZNO-
202.7
203.6
203.0
203.2
203.6
204.0
204.7
204.4
204.2
204.8
203.7
202.6
202.62
202.73
202.80
203.34
203.41
203.88
203.95
203.96
204.32
204.33
202.34
202.22
202.12
202.21
202.10
202.01
202.36
202.4
202.29
202.13
202.35
202.0
201.8
201.9
201.6
202.7
203.4
204.0
204.3
204.7
205.41
205.8

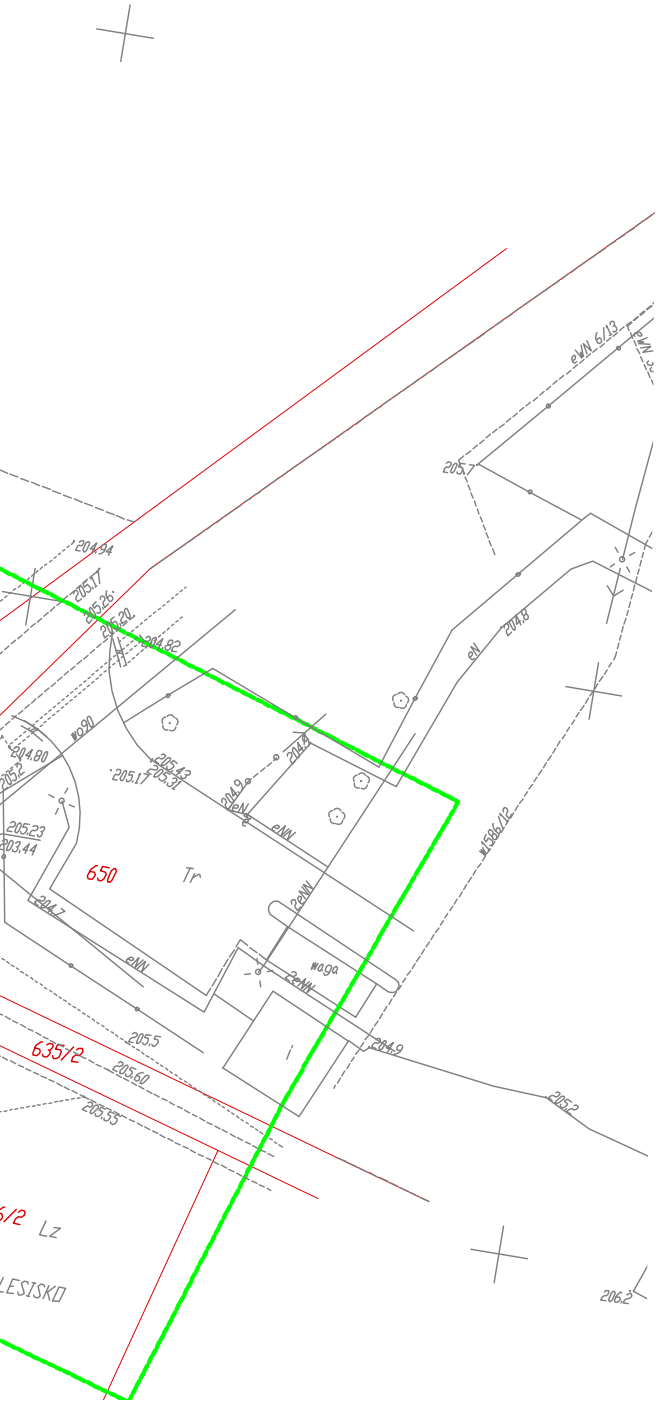

eWN 6/13
eWN
205.7
204.94
205.17
205.26
205.20
204.82
204.8
eN
wo90
204.80
205.2
205.17
205.43
205.31
204.9
204.9
eN
eNN
205.23
203.44
650
Tr
w1586/12
2eNN
204.7
eNN
waga
2eNN
204.9
205.5
635/2
205.60
205.55
205.2
6/2
Lz
LESISKO
206.2

LEGENDA:

– · – · –	– oś podłużna drogi
────	– krawędź projektowanej drogi
────	– granice działek
────	– granice działek drogowych
▭	– proj. droga
2% ▲	– spadki poprzeczne drogi
0+215,00	– wymiary przekrojowe (odległość)

PŁH – początek łuku poziomego
SŁH – środek łuku poziomego
KŁH – koniec łuku poziomego

Kazimierz Mamos
97-415 Kluki
Żar 34b
tel. 601-082-614
NIP 769-101-50-76

	Imię i Nazwisko	Podpis
Proj.	mgr inż. Kazimierz Mamos	
Nr upr.:	GP.IV.7342/40/94	
Spr.		
Nr upr.:		
Opr.		
Nr upr.:		

SKALA: 1:500
FORMAT:
DATA: kwiecień 2014

INWESTOR: **GMINA KLUKI**
97-415 KLUKI
KLUKI 88

OBIEKT:
Przebudowa drogi gminnej nr 101152E w m. Strzyżewice
w km. 0+969,84÷1+444,60.

ADRES:

UWAGA:
Kopiowanie, rozpowszechnianie i udostępnianie niniejszego rysunku lub jego części bez zgody autorów są ZABRONIONE

ZAWARTOŚĆ:
Projekt zagospodarowania terenu

FAZA
P.B.

NR RYS.
2