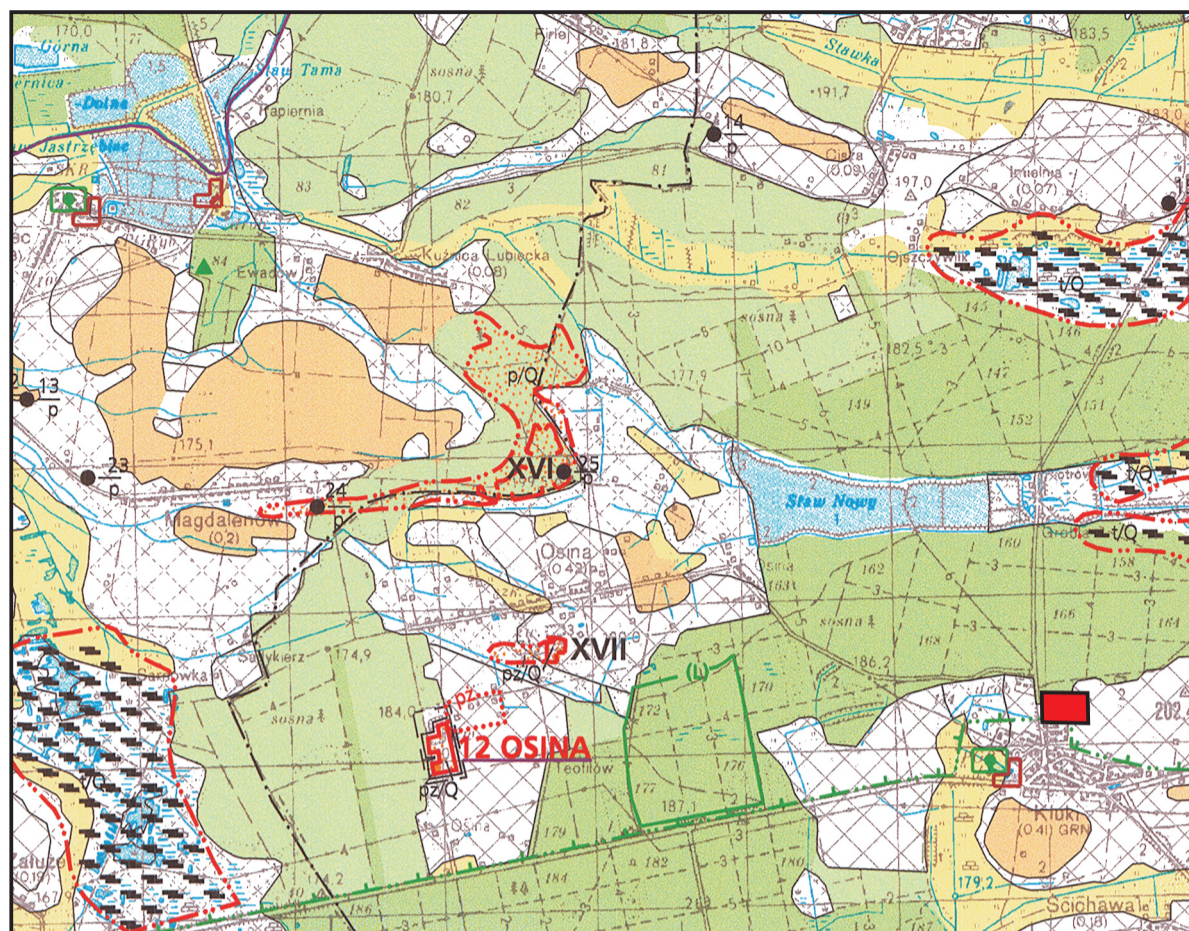


WYCINEK Z MAPY GEOŚRODOWISKOWEJ POLSKI
skala 1 : 50000
(arkusz 699 Żelów)



lokalizacja terenu projektowanych robót

OBJAŚNIENIA

ZŁOŻA KOPALIN ORAZ PERSPEKTYWY I PROGNOZY ICH WYSTĘPOWANIA



5 ŻELÓWEK nazwa złoża niekonfliktowego

9 RUDA nazwa złoża konfliktowego

2 ŻELÓW nazwa złoża bardzo konfliktowego

— granica złoża o zasobach udokumentowanych w kat. A+B+C, lub zarejestrowanych (C₁)

- - - granica złoża o zasobach udokumentowanych w kat. C₂

—X—X— granica złoża wykreślonego z "Bilansu ..."

—|—|— granica obszaru prognostycznego (I - numer kolejny na mapie)

—|—|— granica obszaru perspektywnego

.....p..... granica obszaru o negatywnych wynikach rozpoznania (p - rodzaj kopaliny)

Rodzaj i wiek kopaliny:

t - torfy

i - ropy o różnej genezie

g - gliny o różnej genezie

pż - piaski i żwiry

p - piaski

pk - piaski kwarcowe

Q - czwartorzęd

GÓRNICTWO I PRZETWÓRSTWO KOPALIN

— granica obszaru górniczego

- - - granica terenu górniczego

●/p punkt występowania kopaliny (1 - numer karty informacyjnej punktu, p - rodzaj kopaliny)

✕ kopalnia nieczynna

⊖ wyrobisko

⊖/cg zakład pierwotnej przeróbki kopaliny (cg - cegielnia)

WODY POWIERZCHNIOWE I PODZIEMNE

⊕ źródło

⊖ granica projektowanego zbiornika retencyjnego

— klasy czystości wód w rzekach:

— III klasa

— wody pozaklasowe

⊖/k ujęcie wód podziemnych (k - komunalne,

Q - wiek ujmowanych utworów)


WARUNKI PODŁOŻA BUDOWLANEGO



korzystne



niekorzystne, utrudniające budownictwo



obszary niewaloryzowane

OCHRONA PRZYRODY, KRAJOBRAZU I ZABYTKÓW KULTURY



grunty rolne (klasy I-IVa użytków rolnych)



łąki na glebach pochodzenia organicznego



lasy ochronne



lasy gospodarcze



zieleń urzędzona



granica parku krajobrazowego i skrót jego nazwy (PKMWW - Park Krajobrazowy Międzyrzecza Warty i Widawki)



granica strefy ochronnej parku krajobrazowego



granica obszaru chronionego krajobrazu



granica zespołu przyrodniczo-krajobrazowego



granica projektowanego rezerwatu przyrody (L - leśny, T - torfowiskowy)



użytek ekologiczny



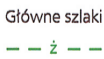
użytek ekologiczny o powierzchni ≤ 5 ha



aleja drzew pomnikowych



pomnik przyrody żywej



park wiejski (podworski) objęty ochroną konserwatorską



Zabytkowe obiekty chronione:

* stanowisko archeologiczne

⊖ sakralne

⊖ architektoniczne

⊖ techniczne

⊖ pomnik lub historyczne miejsce pamięci

Główne szlaki turystyczne:

— ż — żółty

INFORMACJE DODATKOWE

— granica gminy, miasta

— granica gminy, miasta

ŻELÓW siedziba urzędu gminy, miasta