woj.: łódzkie
pow. bełchatowski
obręb: Kaszewice, działka nr 650

MAPA SYTUACYJNO-WYSOKOŚCIOWA

z geodezyjną inwentaryzacją urządzeń podziemnych

skala 1:500

Mapa służy do celów projektowych

Osnowa: układ współrzędnych "1965"
Poziom odniesienia: Kronsztad 60
Wykonano na podstawie mapy zasadniczej
Sekcje: 132.142.153, 132.142.154
oraz pomiaru uzupełniającego wykonanego przez:
T P G - Piotr Karwulewicz
ul. Młynarska 2 lok. 222
97-300 Piotrków Trybunalski

Granice wniesiono zgodnie ze stanem w ewidencji gruntów.
Mapa aktualna na dzień 08.04.2011 r. w zakresie opracowania.

Urządzenia projektowane sprawdzono w Z.U.D.P. dnia 08.04.2011r.

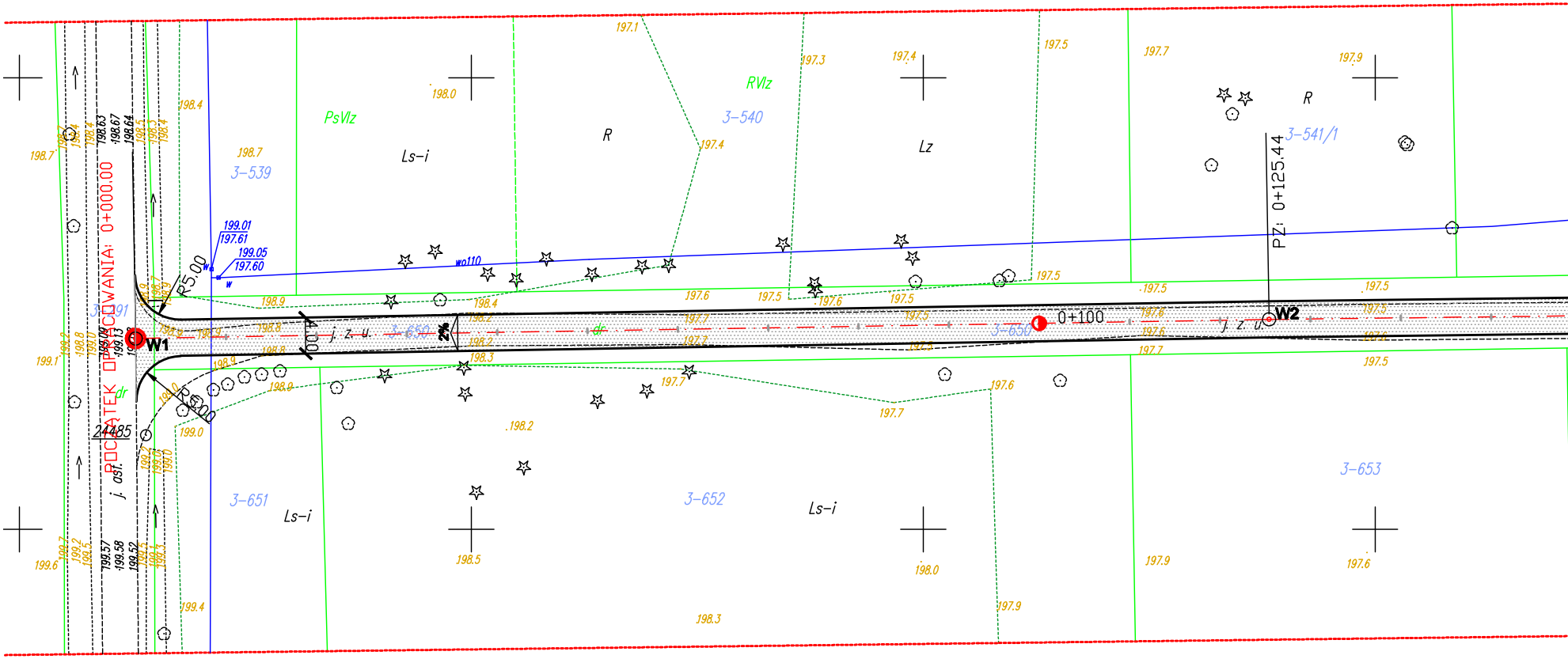

POCZĄTEK OPRACOWANIA: 0+000.00
W1
W2
0+100
PZ: 0+125.44
R5.00
R5.00
4.00
j. z. u.
j. z. u.
j. z. u.
j. asf.
dr
dr
wo110
w
199.01
197.61
199.05
197.60
3-539
3-540
3-541/1
3-650
3-650
3-651
3-652
3-653
3-491
2/485
PsVIz
RVIz
Ls-i
Ls-i
Ls-i
R
R
Lz
198.4
198.0
198.7
198.7
197.1
197.3
197.4
197.4
197.5
197.7
197.9
198.9
198.4
197.6
197.5
197.6
197.5
197.5
197.5
197.5
198.3
198.9
197.7
197.7
197.6
197.7
197.5
198.2
199.0
199.1
199.6
199.4
198.5
198.3
198.0
197.9
197.9
197.6
198.63
198.67
198.64
199.57
199.58
199.52
199.13


RVI
R
3-541/2
Ls-i
S
B
3-541/5
R
3-541/9
drzewo do wycinki nr1
drzewo do wycinki nr 2
drzewo do wycinki nr 3
drzewo do wycinki nr 4
drzewo do wycinki nr 5
j. z. do posesji
ZJ 0+260.19
do pól
j. z.
ZJ 0+282.75
wo110
0+200
0+300
j. z. u.
j. z. u.
3-650
3-650
dr
4.00
2%
3-654
Ls-i
3-655
3-656
Ls-i
3-657
Ls-i
3-658
197.8
198.2
199.1
199.5
200.3
200.4
200.1
200.2
200.9
200.9
200.8
200.8
200.2
200.2
200.6
201.8
201.6
197.5
197.9
199.8
200.2
200.4
200.7
200.0
200.0
200.6
200.1
200.7
199.4
199.2
199.2
199.4
198.5
198.5
198.9
197.9
197.8
197.6
201.6
201.8
201.5
201.4
201.9
201.5
201.3
197.6
197.9
198.5
199.1
199.9
200.4
201.3

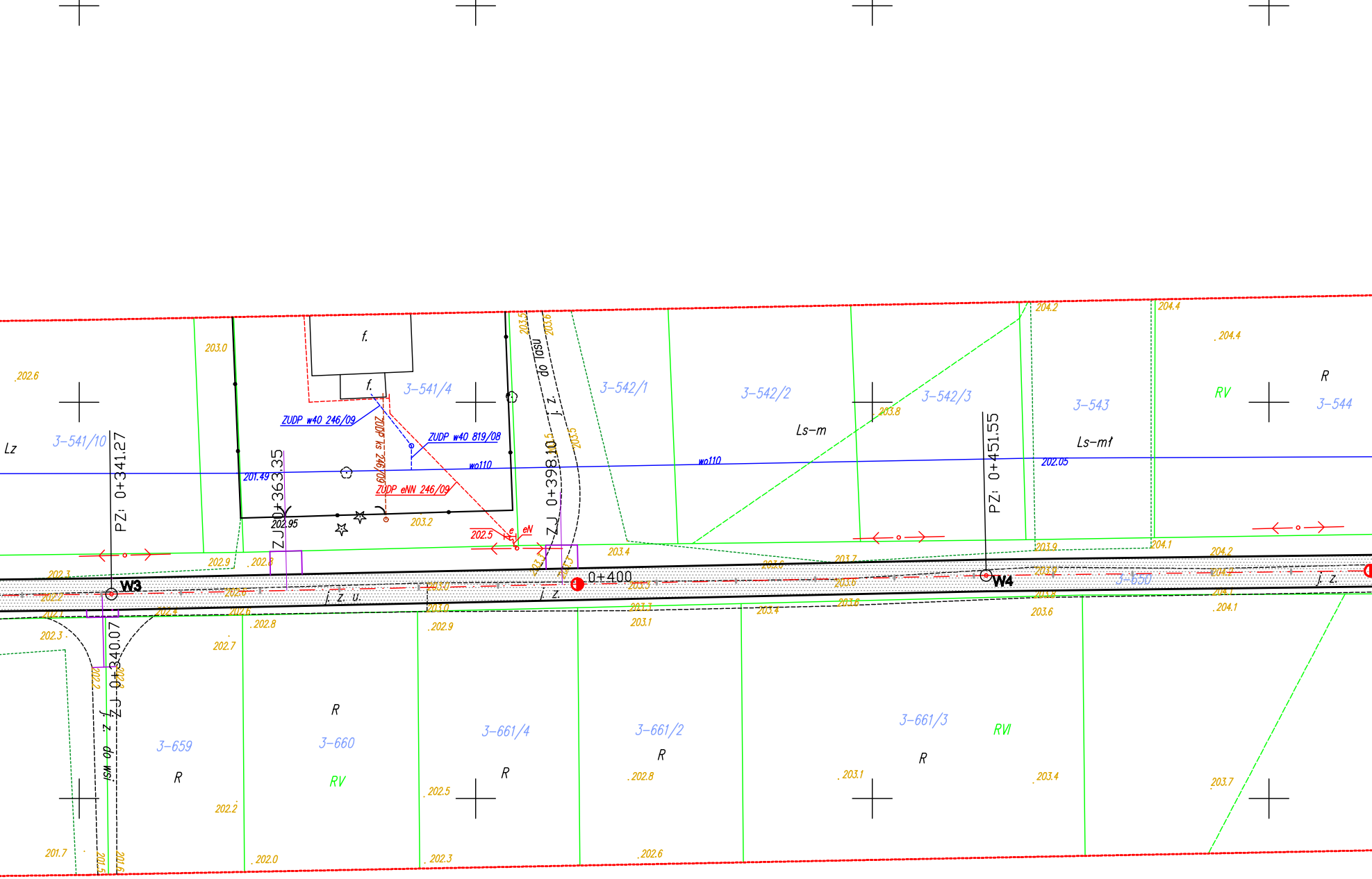

f.
f.
3-541/4
3-541/10
3-542/1
3-542/2
3-542/3
3-543
3-544
3-659
3-660
3-661/4
3-661/2
3-661/3
3-650
Lz
Ls-m
Ls-mf
R
RV
RVI
ZUDP w40 246/09
ZUDP w40 819/08
ZUDP ks 246/09
ZUDP eNN 246/09
wo110
201.49
202.05
202.95
202.5
e
eN
do lasu
j. z.
j. z. u.
do wsi j. z.
ZJ 0+363.35
ZJ 0+398.10
ZJ 0+340.07
PZ: 0+341.27
PZ: 0+451.55
0+400
W3
W4
203.0
203.5
203.6
203.2
203.4
203.8
204.2
204.4
203.9
204.1
202.6
202.9
202.8
202.3
202.7
202.2
202.5
202.0
202.3
201.7
203.1
203.6
203.7
204.1

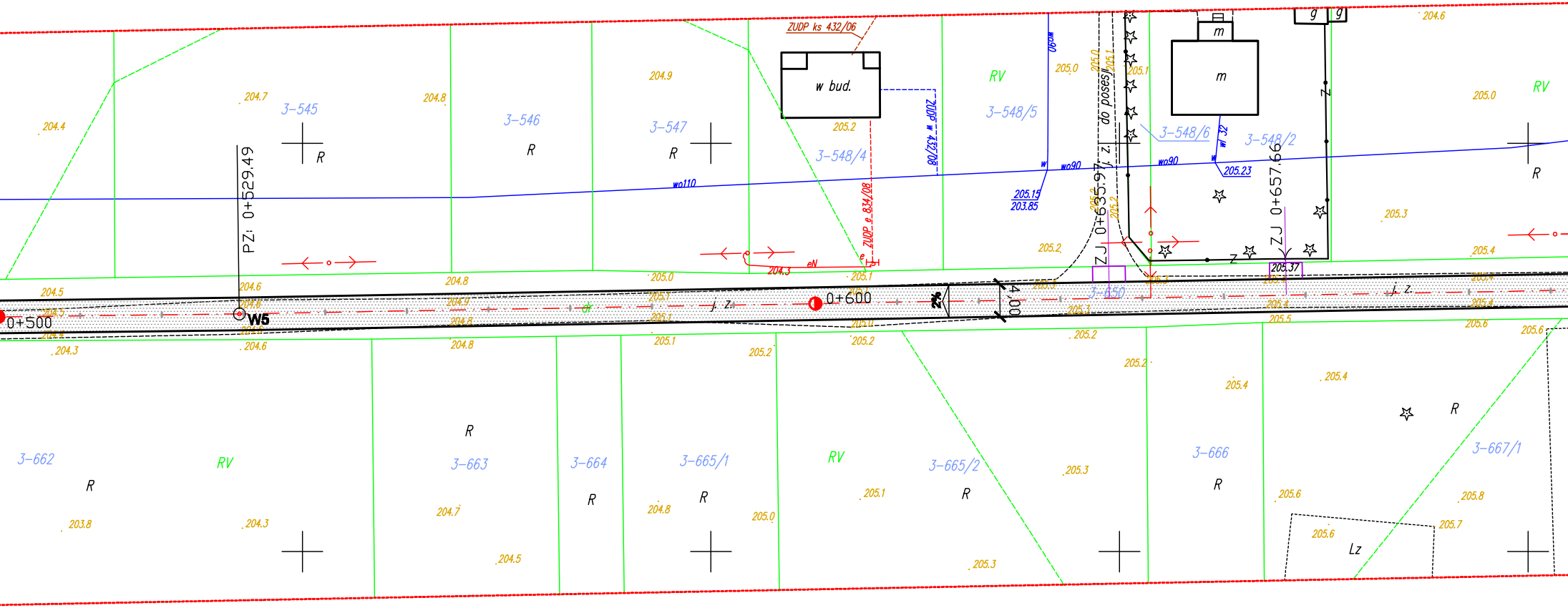
ZUDP ks 432/06
w bud.
ZUDP w 432/08
ZUDP e 834/08
3-545
3-546
3-547
3-548/4
3-548/5
3-548/6
3-548/2
RV
R
m
g
wo90
wo110
w 32
do posesji
j. z.
205.15
203.85
205.23
205.37
PZ: 0+529,49
W5
0+500
0+600
2%
4,00
ZJ 0+635.97
ZJ 0+657.66
z
eN
3-650
3-662
3-663
3-664
3-665/1
3-665/2
3-666
3-667/1
Lz
204.4
204.7
204.8
204.9
205.0
205.1
205.2
205.3
205.4
205.5
205.6
205.7
205.8
204.6
204.5
204.3
203.8
204.2

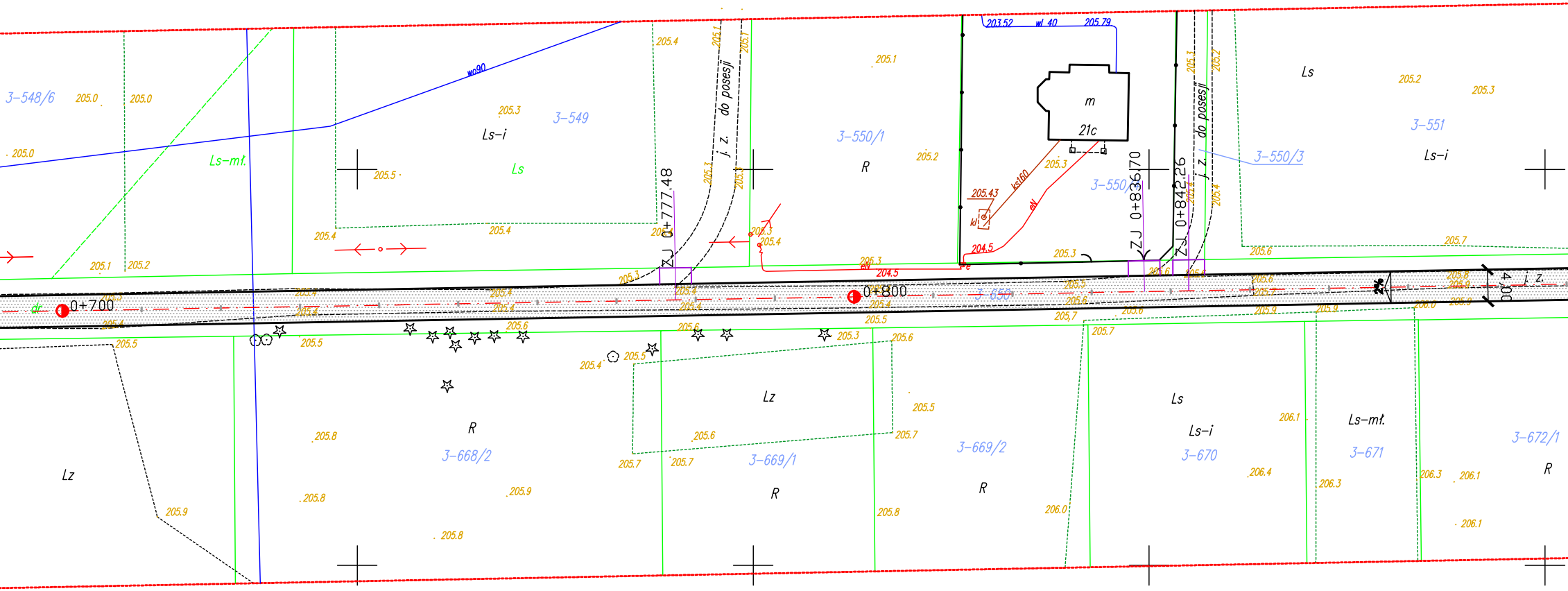
3-548/6
3-549
3-550/1
3-550/2
3-550/3
3-551
3-650
3-668/2
3-669/1
3-669/2
3-670
3-671
3-672/1
Ls-i
Ls
Ls-mł.
R
Lz
m
21c
wo90
ks160
kl
eN
e
dr
203.52
wl 40
205.79
205.43
204.5
j. z. do posesji
ZJ 0+777.48
ZJ 0+836.70
ZJ 0+842.26
0+700
0+800
4,00
205.0
205.1
205.2
205.3
205.4
205.5
205.6
205.7
205.8
205.9
206.0
206.1
206.3
206.4

OZNACZENIA :

- **proj. jezdnia ulicy**
- **proj. zjazd ZJ** 4,00
- **drzewa do wycinki**

W1	5547071,16	4510862,84
W2	5547073,24	4510988,27
W3	5547075,79	4511204,09
W4	5547078,13	4511314,35
W5	5547079,11	4511392,29
W6	5547085,75	4511765,80

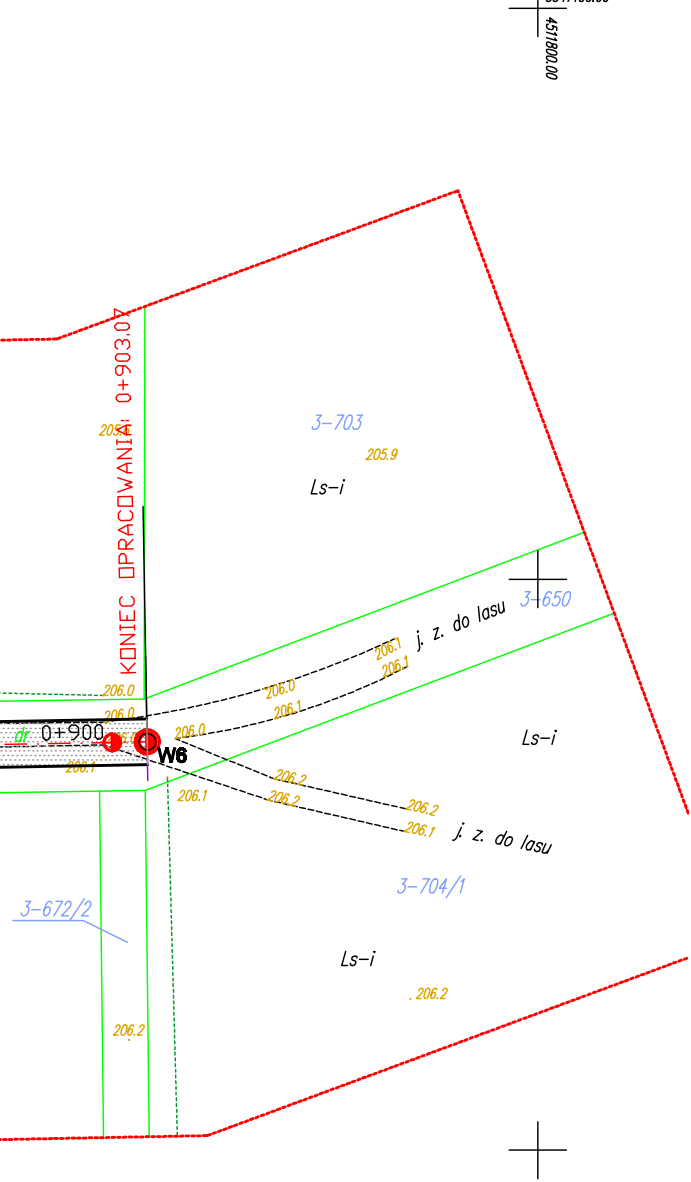
4511800.00
KONIEC OPRACOWANIA: 0+903.07
205.6
3-703
205.9
Ls-i
3-650
j. z. do lasu
206.1
206.1
206.0
206.1
206.0
206.0
206.0
dr
0+900
W6
206.1
206.2
206.2
206.1
206.2
206.1
Ls-i
j. z. do lasu
3-704/1
3-672/2
Ls-i
206.2
206.2